COMMUNE D'AUBAGNE

QUARTIER LES LINIERES

SECTION AY

PARCELLE N°473

CONTENANCE CADASTRALE : 24a 50ca

Villas Les Linières

PIÈCES COMPLÉMENTAIRES DU 03 JUIL. 2018 PA 001

PA8 Programme des travaux, plan des voiries, réseaux et profils.

REFERENCE: 118076

VU pour être annexé à l'arrêté municipal n° : 02 OCT. 2018 de ce jour

Dressé le 26/03/2018

Projet du 17/04/2018

Complété le 18/06/2018

O.E.L.A.S. de GEOMETRES-EXPERTS Michel BAUD Bt A2 Centre de Vie Agora B.P. 1022 - 13781 AUBAGNE Cedex Tél. : 04 42 18 66 99 "GEOS"

GEOS

Michel BAUD

Géomètre-Expert D.P.L.G.

Société d'Exercice Libéral Par Actions Simplifiées

- Bât. A2, Centre Vie AGORA, BP 1022 - 13781 Aubagne cedex - Tel 04-42-18-66-99 - Fax 04-42-18-66-98

- Résidence "Le Sellon" Avenue Guillaume Dulac - 13600 La Ciotat - Tel 04-42-08-48-20 - Fax 04-42-18-66-98

Adresse Email : contact@cabinetgeos.fr

Ref. Informatique: 118076okb

Cabinet GEOS

Bande technique pour mise en minutier ou en classeur.

L'authenticité de ce document est exclusivement assurée par la signature du Géomètre Expert Foncier D.P.L.G.

REPRODUCTION STRICTEMENT RESERVEE.

Villas Les Linières

COMMUNE D'AUBAGNE

QUARTIER LES LINIERES

SECTION AY

PARCELLE N°473

ref 118076 Projet du 18/04/2018 Complété le 18/06/2018

GEOS

Michel BAUD

Géomètre-Expert D.P.L.G.

Société d'Exercice Libéral Par Actions Simplifiées

- Bât. A2, Centre Vie AGORA, BP 1022 - 13781 Aubagne cedex - Tel 04-42-18-66-99 - Fax 04-42-18-66-98

- Résidence "Le Sellon" Avenue Guillaume Dulac - 13600 La Ciotat - Tel 04-42-08-48-20 - Fax 04-42-18-66-98

Adresse Email : contact@cabinetgeos.fr

PA8 Profil Type

Echelle 1 / 200

PIÈCES COMPLÉMENTAIRES DU 03 JUIL. 2018 PA 001

Profils en travers type

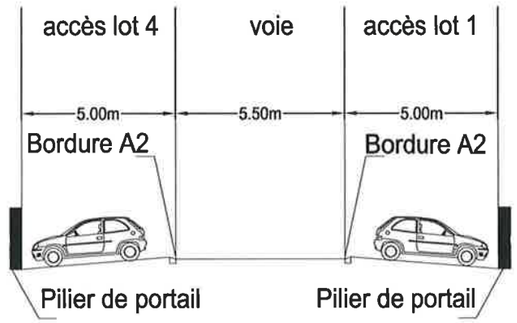

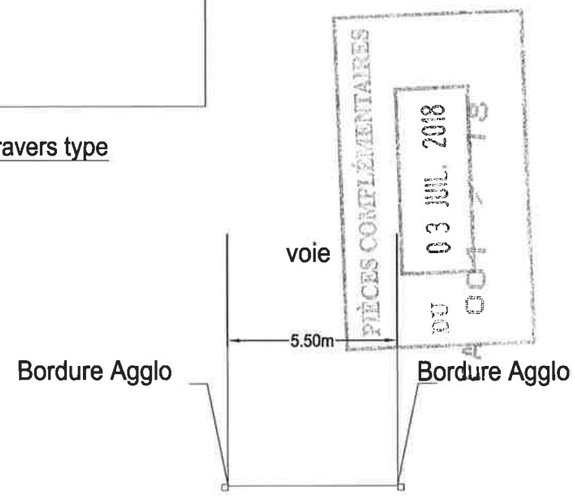

VU pour être annexé à l'arrêté municipal n° : 02 OCT. 2018 de ce jour

Schéma entrée del'opération

(Perspective)

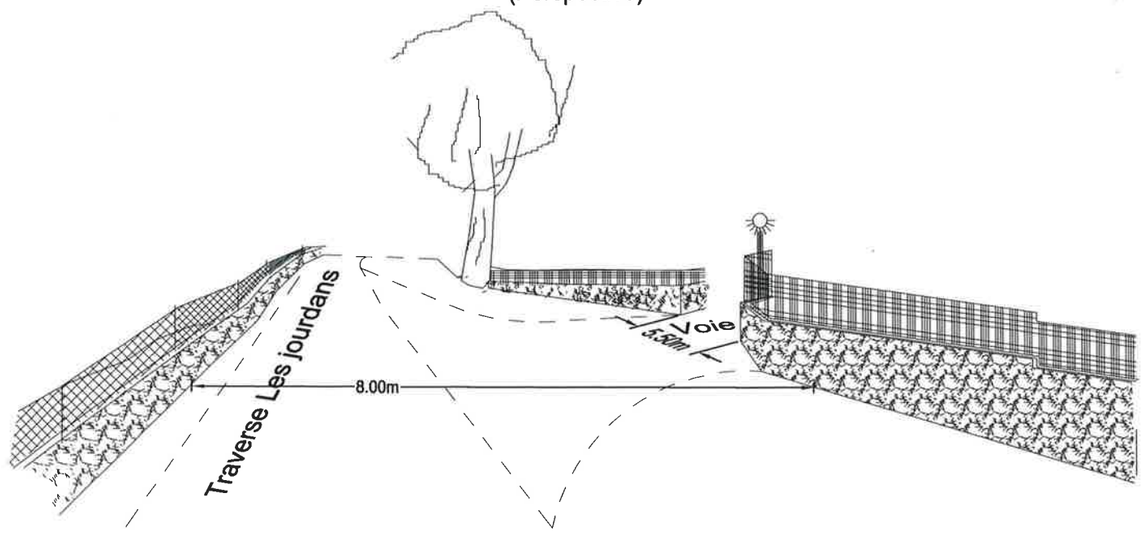

Villas Les Linières

COMMUNE D'AUBAGNE

QUARTIER LES LINIERES

SECTION AY

PARCELLE N°473

ref 118076 Projet du 18/04/2018 Complété le 18/06/2018

PA48 Légende

Echelle 1 / 200

Les coordonnées planimètriques sont rattachées au système de référence : Réseau Géodésique Français (RGF 93) - Système de projection 9 Zones coniques conformes 44 (CC44), conformément au décret du 10 Mars 2009.

Les altitudes sont rattachées au nivellement général de la France (NGF) système IGN 1969.

Limite incertaine non garantie car définie unilatéralement d'après état des lieux et documentation fiscale (Plan Cadastral) pour aide à la détermination des limites réelles, Bornage contradictoire non réalisé.

Limite réelle ABCD établie d'après Bornage Amiable référence : 07028 réalisé le 28 Juin 2007 réalisé par M. Vincent DUPIN & M. Jean-pierre RICHAUD Géomètres Experts Associés à PERTUIS.

Limite réelle AE établie d'après plan de division foncière référence : 14075 réalisé le 17 juillet 2014 réalisé par M. Vincent DUPIN & M. Jean-pierre RICHAUD Géomètres Experts Associés à PERTUIS.

PERIMETRE DE L'OPERATION

Surplus de la propriété hors procédure de PA.

Traitement de chaussée projetée.

Zone à aplanir au niveau du TN de la voie existante.

Bordure franchissable

Rangée d'agglos

Mur projeté surmonté d'une clôture à panneaux rigides.

Boites à lettres

Haie projetée "Photinias et Pittosporums"

Z= .....

Altitudes projetées

ENEDIS

RMBT 600

CIBE

Réseau souterrain

Poteau E.D.F. Existant

Réseau aérien

ECLAIRAGE:

Eclairage privatif

Réseau souterrain

Adduction d'Eau Potable:

Réseau 20X32 à poser

Regard de Visite

Compteur Général

PI

Poteau Incendie à poser

Eaux Pluviales:

Grille Avaloir

BASSIN DE RETENTION

Regard de détente et de filtration

Un collecteur des eaux pluviales pour chaque lot sera réalisé par un dispositif individuel, d'une capacité de 6m3 de vide pour 100m² de zone imperméabilisée.

TELECOM:

TP 42/45

L2T

L2T à poser

L0T

L0T à poser

TEL

Poteau Télécom Existant

Eaux Usées:

Un collecteur des eaux usées pour chaque lot sera réalisé par un dispositif individuel. (dont le type de module, la capacité et l'emplacement seront définis sur les permis de construire).

PIÈCES COMPLÉMENTAIRES DU 03 JUIL. 2018 PA 007 18

VU pour être annexé à l'arrêté municipal n° : de ce jour 02 OCT. 2018

Nota : Ce document n'est pas un plan d'exécution, le projet du réseau mentionné sur la pièce graphique est donné à titre indicatif. Tous les travaux seront conformes aux prescriptions du concessionnaire et exécutés en accord avec les Services Techniques concernés.

GEOS

Michel BAUD

Géomètre-Expert D.P.L.G.

Société d'Exercice Libéral Par Actions Simplifiées

- Bât. A2, Centre Vie AGORA, BP 1022 - 13781 Aubagne cedex - Tel 04-42-18-66-99 - Fax 04-42-18-66-98

- Résidence "Le Sellon" Avenue Guillaume Dulac - 13600 La Ciotat - Tel 04-42-08-48-20 - Fax 04-42-18-66-98

Adresse Email : contact@cabinetgeos.fr

Villas Les Linières

COMMUNE D'AUBAGNE

QUARTIER LES LINIERES

SECTION AY

PARCELLE N°473

ref 118076 Projet du 18/04/2018 Complété le 18/06/2018

PA8 PLAN VOIRIE RESEAU

Echelle 1 / 200

GEOS
Michel BAUD
Géomètre-Expert D.P.L.G.
Société d'Exercice Libéral Par Actions Simplifiées
- Bât. A2, Centre Vie AGORA, BP 1022 - 13781 Aubagne cedex - Tel 04-42-18-66-99 - Fax 04-42-18-66-98
- Résidence "Le Sellon" Avenue Guillaume Dulac - 13600 La Ciotat - Tel 04-42-08-48-20 - Fax 04-42-18-66-98
Adresse Email : contact@cabinetgeos.fr

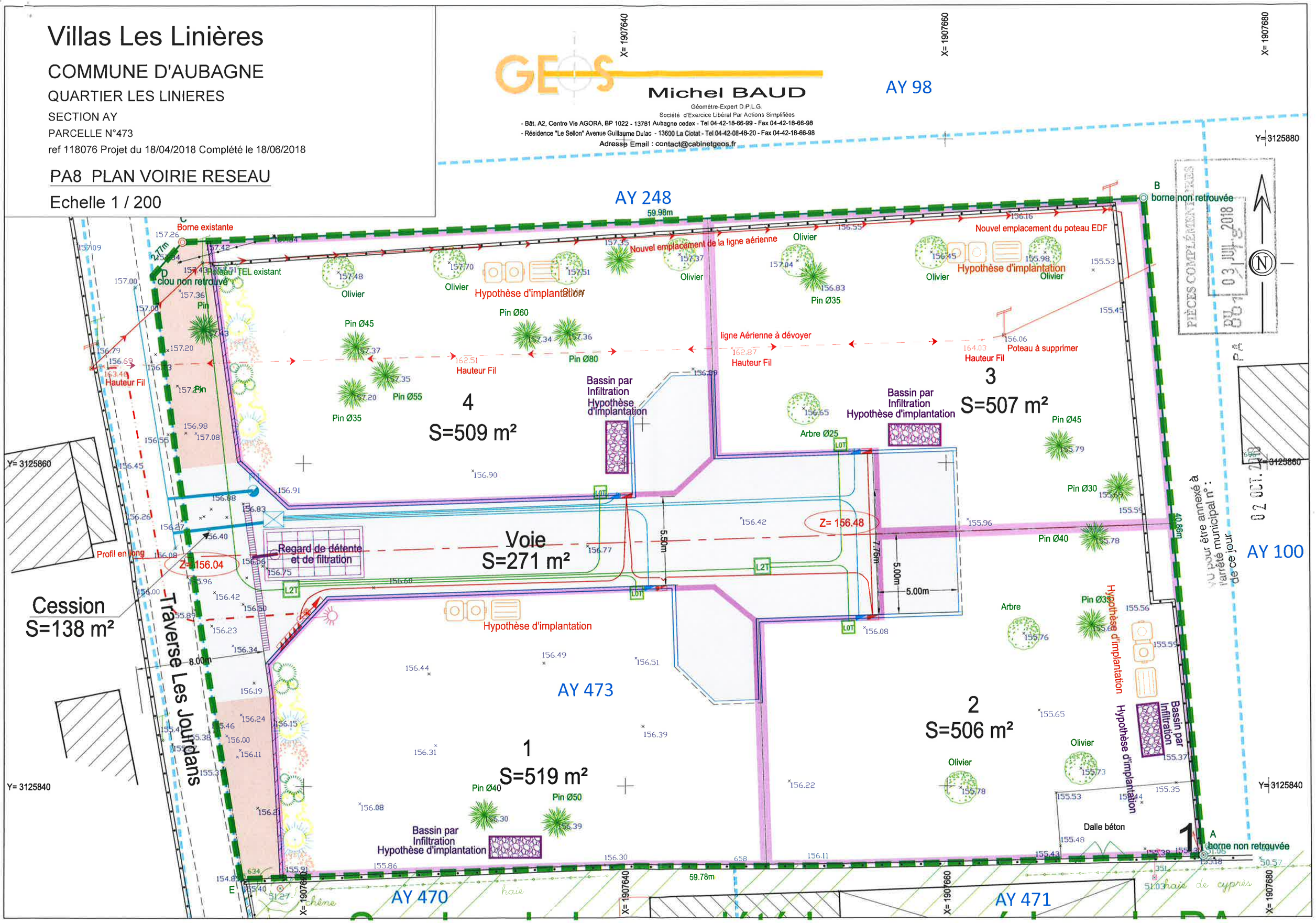

Villas Les Linières

COMMUNE D'AUBAGNE

QUARTIER LES LINIERES

SECTION AY

PARCELLE N°473

ref 118076 Projet du 18/04/2018 Complété le 18/06/2018

PA8 Profil en long

Echelle 1 / 200

GEOS

Michel BAUD

Géomètre-Expert D.P.L.G.

Société d'Exercice Libéral Par Actions Simplifiées

- Bât. A2, Centre Vie AGORA, BP 1022 - 13781 Aubagne cedex - Tel 04-42-18-66-99 - Fax 04-42-18-66-98

- Résidence "Le Seilon" Avenue Guillaume Dulac - 13600 La Ciotat - Tel 04-42-08-48-20 - Fax 04-42-18-66-98

Adresse Email : contact@cabinetgeos.fr

PIÈCES COMPLÉMENTAIRES DU 03 JUIL. 2018

02 OCT. 2018

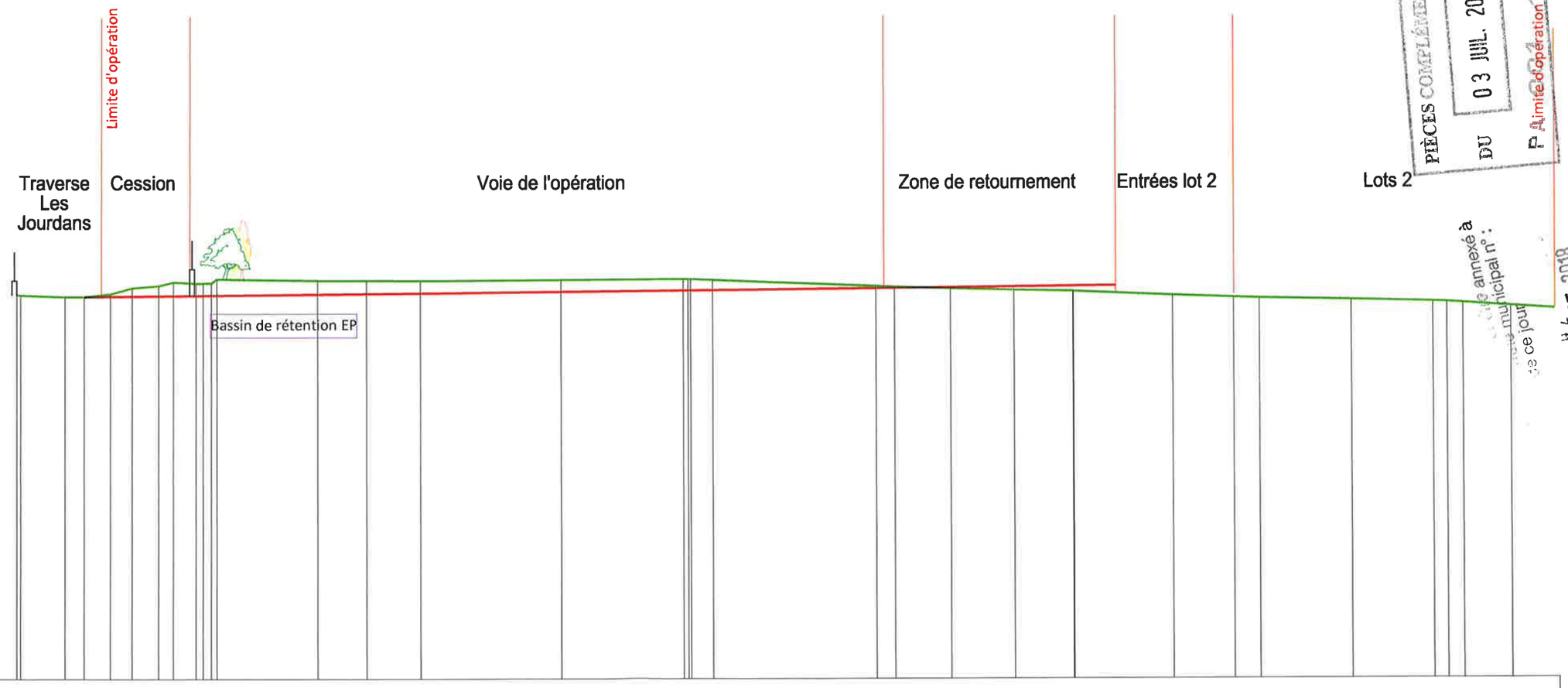

Profil en long de la voie

PC : 140.00 m

Numéros des points TN	1	3	6	9	13	14	15	16	17	21	23	24	25		27	28	30	31	34
Altitudes TN	156.12	156.04	156.41	156.61	156.72	156.71	156.70	156.74	156.77	156.46	156.36	156.29	156.24	156.12	156.07	155.97	155.86	155.78	155.58
Distances cumulées TN	0.000	2.033	4.851	7.538	12.660	14.706	16.964	22.882	28.048	36.160	39.298	41.977	44.449		48.649	51.232	56.163	59.611	62.888
Altitudes Projet		156.04												156.48					
Distances Projet								43.39m											
Pente Projet								Pente 1/%											